



Sicherer Schulweg

Liebe Eltern,

der zukünftige Schulweg ihres Kindes sollte möglichst sicher gestaltet werden, so dass Ihr Kind diesen selbstständig bewältigen kann. Dies ist ein wichtiger Schritt. Er hilft ihnen, selbstständig zu werden und Verantwortung zu übernehmen.

Unser Schulwegplan unterstützt Sie dabei, einen sicheren Schulweg auszuwählen und weist Sie auf konkrete Gefahrenstellen auf den Schulwegen hin. Der kürzeste Weg ist nicht immer der Sicherste!

Ihre Aufgabe ist es, mit ihrem Kind den Schulweg zu Beginn seiner Schulzeit einige Male einzuüben. Gehen Sie den Weg gemeinsam ab und nehmen Sie ruhig ein paar Mal den Schulranzen mit. Trainieren sie den Schulweg auch zu den Zeiten, an denen die Schule beginnt bzw. endet.

Seien Sie dabei stets Vorbild im Straßenverkehr und achten Sie darauf, dass Ihr Kind speziell in der dunklen Jahreszeit helle und reflektierende Kleidung trägt. Hilfreich hierbei können Warn- und Sicherheitswesten sein.

Gehen Sie rechtzeitig los. Aber, lieber einmal zu spät kommen, als in Eile unvorsichtig werden.

Schließen Sie Weggemeinschaften mit Kindern aus der Nachbarschaft. Kinder verhalten sich in Gesellschaft von Gleichaltrigen anders. Sprechen Sie mit Ihren Kindern darüber, dass sie sich im Verkehr immer gleich verhalten müssen.



Falls Sie ihr Kind mit dem Auto zur Schule zu bringen, nutzen Sie bitte die Hol- und Bringzone in der Straße Am Bahnhof.

Wir wünschen Ihnen und Ihrem Kind einen guten Start in das neue Schuljahr.

Ihre Grundschule Großenheidorn



Die Punkte 1 – 4 auf der Karte sind Orte, die ein sicheres Überqueren der Hauptdurchgangsstraße in Großenheidorn (Dorf- bzw. Bergstraße) ermöglichen.

<p>Fußgängerampel Dorfstraße/ Bordenauer Weg</p> <p>Nr. 1 auf der Karte</p>		
---	---	--

		<p>Fußgängerampel Dorfstraße/ Klosterstraße</p> <p>Nr. 2 auf der Karte</p>
--	---	--

<p>Überquerungs- hilfe</p> <p>Dorfstr. Höhe</p> <p>Nr. 6</p>	 <p>Schulweg</p>	
--	--	--

		<p>Fußgängerampel Bergstraße/ Pickertsberg</p> <p>Nr. 4 auf der Karte</p>
---	--	---

Die Punkte 5 und 6 sind Orte, an denen eine erhöhte Aufmerksamkeit gefordert ist, da hier Autos den Fahrrad- und Fußweg der Kinder kreuzen könnten.

<p>Kreuzung Kükersweg/ Am Bahnhof</p> <p>Nr. 5 auf der Karte</p>		
--	--	--

		<p>Kreuzung Schaers Grasweg/ Am Bahnhof</p> <p>Nr. 6 auf der Karte</p>
--	--	--






Nr. 7 auf der Karte markiert die Hol- und Bringzone.

--	--	--

Kartenausschnitt von Großenheidorn



Erläuterungen:

-  Grundschule Großenheidorn
-  Sichere Überwege (Bilder Nr. 1 – 4)
-  Markante Orte (Bilder Nr. 5 und 6)
-  Hol- und Bringzone (Bild Nr. 7)
-  Beispiele für einen sicheren Schulweg